

- chodník - povrch ze zámkové dlažby tl.60mm
- chodník - povrch ze zámkové dlažby tl.60mm se speciální hmatovou úpravou
- chodník - povrch ze zámkové dlažby tl.80mm
- chodník - povrch ze zámkové dlažby tl.80mm se speciální hmatovou úpravou
- zpětné doplnění konstrukčních vrstev - povrch z asfaltobetonu
- silniční obrubník 150/250/1000
- obrubník 100/250/1000
- dvojřádek z žulové kostky

- kontrastní barevný pás bez hmatové úpravy
- nová betonová uliční vpust
- nové svítidlo veřejného osvětlení
- nový rozvod VO
- řez asfaltobetonem
- osa silnice III/05721
- hranice parcel
- odstranění vzrostlého stromu

Zodp. projektant	Ing. Dybal Jaromír	Číslo výtisku	
Projektant	Staveník Petr		
Investor	Město Valašské Meziříčí, Náměstí 7/5, 757 01 Valašské Meziříčí		
Místo akce	Valašské Meziříčí, katastrální území Valašské Meziříčí		
Název akce		Datum	05/2022
CHODNÍK NA ULICI SOKOLSKÁ VE VALAŠSKÉM MEZIŘÍČÍ		Kraj	Zlínský
		Stupeň proj.	sloučené SP
		Měřítko	1:250
Název výkresu		Část	Číslo výkresu
KOORDINAČNÍ SITUACE - část 1		-	-



# LEGENDA STÁVAJÍCÍCH INŽENÝRSKÝCH SÍTÍ

	nadzemní vedení NN
	podzemní vedení NN
	podzemní vedení sdělovacích kabelů
	podzemní vedení STL plynu
	podzemní vedení vody
	podzemní vedení jednotné kanalizace

stávající šachta  
napojení drenáže do  
stávající šachty

drenážní potrubí DN100,  
min. podélný sklon 2%,  
hloubka drenáže cca 1.0m  
od nivolety terénu

**Sokolovna**

188/1

Km 0,100 00

účelová komunikace  
sjezd na UK  
Km 0,115 09

Km 0,125 00

sjezd na UK  
Km 0,058 03

Km 0,075 00

Km 0,050 00

261

265/8

265/6

265/7

265/5

265/9

268/4

## SOUHLAS VLASTNÍKA

p.č. 194/17

vlastnické právo:  
Zlínský kraj, třída Tomáše Bati 21, 760 01 Zlín

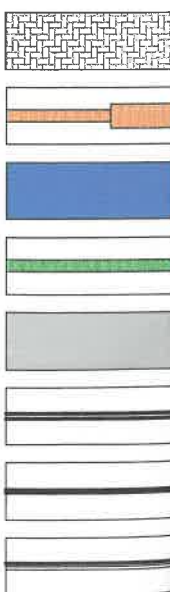
hospodaření se svěřeným majetkem kraje:  
Ředitelství silnic Zlínského kraje, příspěvková organizace, K Majáku 5001, 760 01 Zlín  
k.ú. Valašské Meziříčí - město

## SOUHLASÍM S UMÍSTĚNÍM A REALIZACÍ STAVBY

Ředitelství silnic Zlínského kraje,  
příspěvková organizace  
K Majáku 5001, 760 01 Zlín

-2-

LEGE





KOORDINAČNÍ SITUACE - část 1  
 M 1:250

DOTČENÉ PARCELY

číslo parcely	majitel	způsob využití	druh pozemku
194/23	Město Valašské Meziříčí, Náměstí 7/5, 757 01 Valašské Meziříčí	ostatní komunikace	ostatní plocha
188/1	Tělocvičná jednota Sokol Valašské Meziříčí, Sokolská 124/38, 757 01 Valašské Meziříčí		zastavěná plocha a nádvoří
185/4	Město Valašské Meziříčí, Náměstí 7/5, 757 01 Valašské Meziříčí	ostatní komunikace	ostatní plocha
181	Město Valašské Meziříčí, Náměstí 7/5, 757 01 Valašské Meziříčí	ostatní komunikace	ostatní plocha
177/1	Muzeum regionu Valašsko, příspěvková organizace, Horní náměstí 2, 755 01 Vsetín	zeleň	ostatní plocha
174	Krupová Petra, Sokolská 258/28, 757 01 Valašské Meziříčí		zastavěná plocha a nádvoří
172	RH imobilie s.r.o., Hranická 272, Krásno nad Bečvou, 757 01 Valašské Meziříčí		zastavěná plocha a nádvoří
167	Peluha Jaromír, Sokolská 494/22, 757 01 Valašské Meziříčí		zastavěná plocha a nádvoří
	SJM Peluha Jaromír a Peluhová Eva, Sokolská 494/22, 757 01 Valašské Meziříčí		
165/1	Stavební bytové družstvo Valašské Meziříčí, Sokolská 489/20, 757 01 Valašské Meziříčí		zastavěná plocha a nádvoří
163	Stavební bytové družstvo Valašské Meziříčí, Sokolská 489/20, 757 01 Valašské Meziříčí		zastavěná plocha a nádvoří
194/17	Ředitelství silnic Zlínského kraje, příspěvková organizace, K Majáku 5001, 760 01 Zlín	silnice	ostatní plocha
194/15	Město Valašské Meziříčí, Náměstí 7/5, 757 01 Valašské Meziříčí	ostatní komunikace	ostatní plocha
194/18	Město Valašské Meziříčí, Náměstí 7/5, 757 01 Valašské Meziříčí	ostatní komunikace	ostatní plocha

Parcely leží v k.ú. Valašské Meziříčí - město.

LEGENDA STÁVAJÍCÍ

- nadzemní vedení NN
- podzemní vedení NN
- podzemní vedení sdělovacích kabelů
- podzemní vedení STL plynu
- podzemní vedení vody
- podzemní vedení jednotné kanalizace

stávající šachta  
 napojení drenáže do  
 stávající šachty  
 drenážní potrubí DN100,  
 min. podélný sklon 2%,  
 hloubka drenáže cca 1.0m  
 od nivelety terénu

lemování rovinými deskami bez  
 zkosené hrany šířky min.250mm  
 odsozený signální pás šířky 800mm  
 nájezdový obrubník bude snížen +20mm  
 nad niveletu komunikace + osazení  
 varovného pásu šířky 400mm

sjezd na úk  
 km 0,058 03  
 vodící line z obrubníku osazených  
 60mm nad niveletu chodníku  
 odsozený signální pás šířky 800mm

km 0,050 00  
 obnova uliční vpusť - napojení na  
 provedeno potrubím PVC DN160  
 na stávající kanalizaci  
 odstranění vzosného stromu  
 lemování rovinými deskami bez  
 zkosené hrany šířky min.250mm  
 nájezdový obrubník bude snížen +20mm  
 nad niveletu komunikace + osazení  
 varovného pásu šířky 400mm

Sokolovna

km 0,075 00

silnice III/05721  
 ul. Sokolská

ZÚ-km 0,000 00

189

194/23

194/17

km 0,025 00

261

265/6

265/8

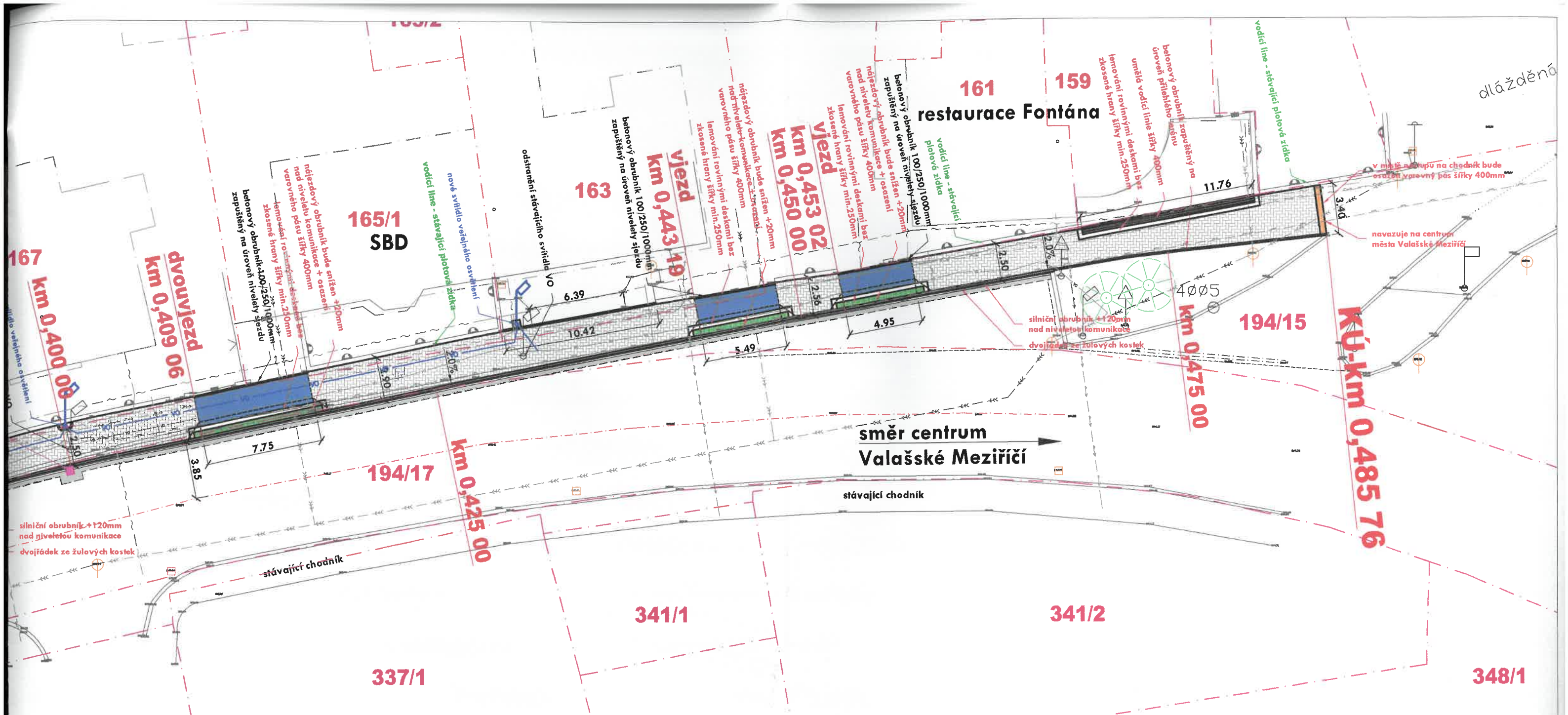
259

194/20

192/1

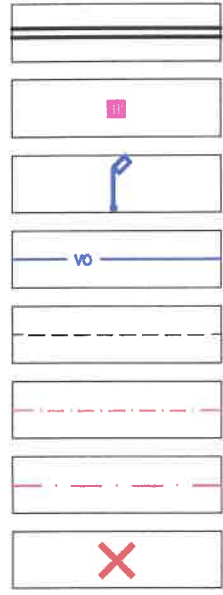
268/4





DA

- chodník - povrch ze zámkové dlažby tl.60mm
- chodník - povrch ze zámkové dlažby tl.60mm se speciální hmatovou úpravou
- chodník - povrch ze zámkové dlažby tl.80mm
- chodník - povrch ze zámkové dlažby tl.80mm se speciální hmatovou úpravou
- zpětné doplnění konstrukčních vrstev - povrch z asfaltobetonu
- silniční obrubník 150/250/1000
- obrubník 100/250/1000
- dvojřádek z žulové kostky



- kontrastní barevný pás bez hmatové úpravy
- nová betonová uliční vpusť
- nové svítidlo veřejného osvětlení
- nový rozvod VO
- řez asfaltobetonem
- osa silnice iii/05721
- hranice parcel
- odstranění vzrostlého stromu

Zodp. projektant	Ing. Dybal Jaromír	Číslo výtisku	
Projektant	Staveník Petr		
Investor	Město Valašské Meziříčí, Náměstí 7/5, 757 01 Valašské Meziříčí		
Místo akce	Valašské Meziříčí, katastrální území Valašské Meziříčí		
Název akce		Datum	05/2022
CHODNÍK NA ULICI SOKOLSKÁ VE VALAŠSKÉM MEZIRÍČÍ		Kraj	Zlínský
		Stupeň proj.	sloučené SP
		Měřítko	1:250
Název výkresu		Část	Číslo výkresu
KOORDINAČNÍ SITUACE - část 2		-	-



178

175

170/3

170/2

## LEGENDA STÁVAJÍCÍCH INŽENÝRSKÝCH SÍTÍ

	nadzemní vedení NN
	podzemní vedení NN
	podzemní vedení sdělovacích kabelů
	podzemní vedení STL plynu
	podzemní vedení vody
	podzemní vedení jednotné kanalizace

177/2

174

172

169

vjezd  
km 0,342 23

km 0,350 00

vjezd  
km 0,382 30

km 0,375 00

dvouvjezd  
km 0,317 42

km 0,300 00

silnice III/05721  
ul. Sokolská

stávající chodník

## SOUHLAS VLASTNÍKA

p.č. 194/17

vlastnické právo:

Zlínský kraj, třída Tomáše Bati 21, 760 01 Zlín

hospodaření se svěřeným majetkem kraje:

Ředitelství silnic Zlínského kraje, příspěvková organizace, K Majáku 5001, 760 01 Zlín

k.ú. Valašské Meziříčí - město

## SOUHLASÍM S UMÍSTĚNÍM A REALIZACÍ STAVBY

Ředitelství silnic Zlínského kraje,  
příspěvková organizace  
K Majáku 5001, 760 01 Zlín  
- 2 -

303/2

## LEGENDA

